




## План-схема района расположения ОУ, пути движения транспортных средств и детей



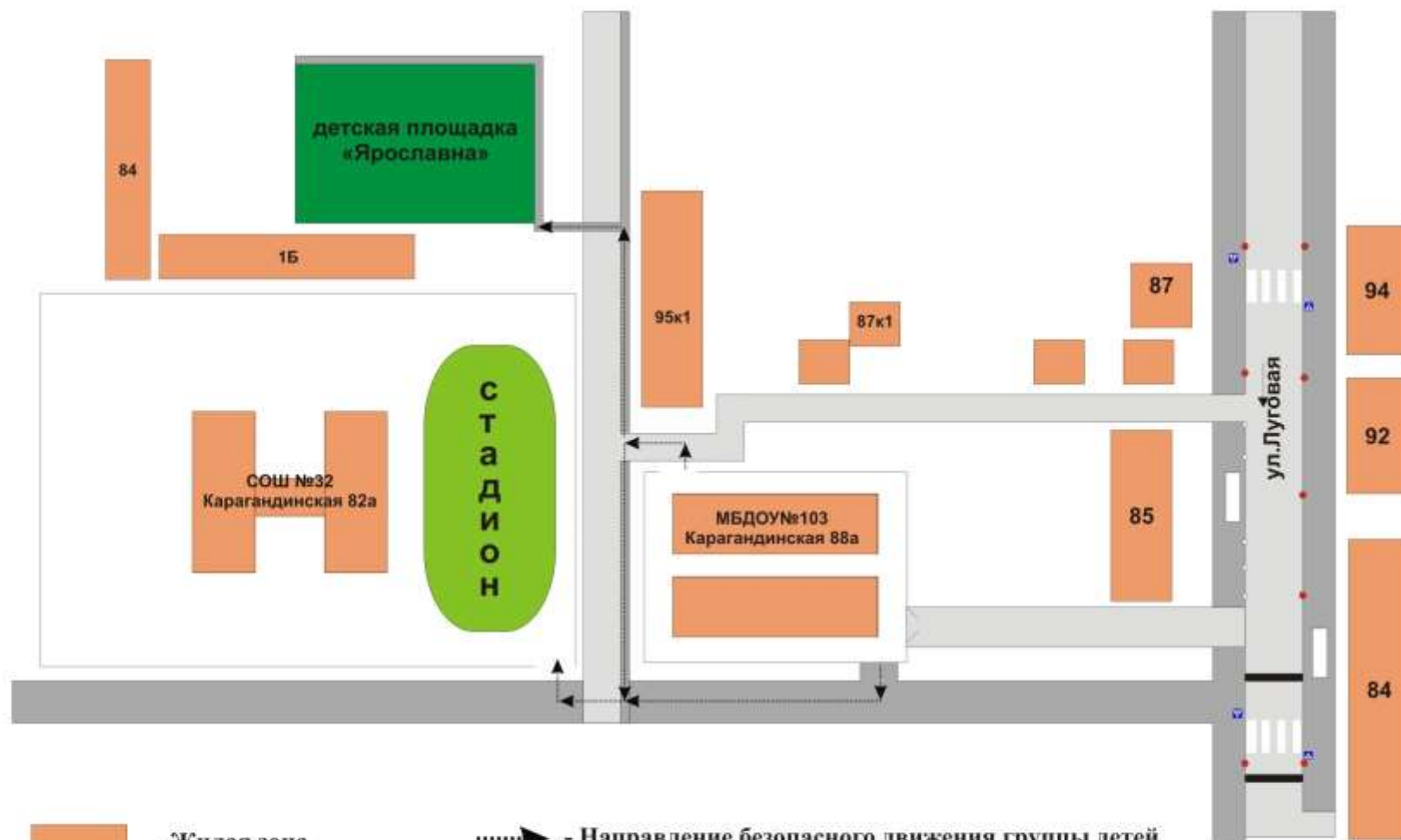
- |   |                  |   |  |
|---|------------------|---|--|
|  | - Жилая зона     |  | - Направление движения транспортных средств        |
|  | - Проезжая часть |  | - Движение детей в(из) образовательного учреждения |
|  | - Тротуар        |   |  |

**Схема организации дорожного движения в непосредственной близости от образовательного учреждения с размещением соответствующих технических средств, маршруты движения детей и расположение парковочных мест**



- |   |   |
|---|---|
|  - Жилая зона              |  - Направление движения транспортных средств                               |
|  - Проезжая часть          |  - Направление движения детей от остановок маршрутных транспортных средств |
|  - Тротуар                 |  - Направление движения детей от частных транспортных средств              |
|  - Пешеходное ограждение   |  - Искусственная неровность  |
|  - Ограждение учреждения   |   |
|  - Искусственное освещение |   |

# Маршруты движения организованных групп детей от ОУ к стадиону, парку или к спортивно-оздоровительному комплексу



■ - Жилая зона

■ - Проезжая часть

■ - Тротуар

.....➔ - Направление безопасного движения группы детей к стадиону и к детской площадке

